

CAMPEONATO DE ESPAÑA

CAMPEONATO DE ANDALUCÍA

KAYAK DE MAR

PRUEBA SELECTIVA PARA EL CAMPEONATO MUNDIAL OCEAN RACE ICF

SANLÚCAR DE BARRAMEDA

CHIPIONA



2. 3 Y 4 DE SEPTIEMBRE

CAMPEONATO DE ESPAÑA DE KAYAK DE MAR
PRUEBA SELECTIVA PARA EL CAMPEONATO MUNDIAL OCEAN RACE ICF
CAMPEONATO DE ANDALUCÍA DE KAYAK DE MAR

2, 3 Y 4 DE SEPTIEMBRE DE 2022

Club de Actividades Náuticas Eslora

Paseo Marítimo s/n

Sanlúcar de Barrameda

11540 Cádiz

www.eslorapiraguismo.com

info@eslorapiraguismo.com

Grupo de whatsapp <https://chat.whatsapp.com/HLOzqbiDNRRIfgWzv5rIU2>



Versión del documento 2, fecha de publicación 25 de agosto de 2022

Competición dentro del programa de actividades celebradas en el 50 aniversario

Contenido

1.	Horario de la competición.....	4
1.1	Modificación de horarios por vientos fuertes de componente Este.....	5
2.	Instalaciones, Comité de competición y recogida de dorsales	6
4.	Llegadas	8
5.	Recorridos	9
5.1	Balizamiento de las pruebas.....	9
5.2	Recorrido 3 kilómetros	9
5.3	Recorrido 8 kilómetros	10
5.4	Recorrido downwind – Distancia 18 km	11
5.5	Recorrido circuito – Distancia 15 km – Alternativa a downwind	12
5.6	Recorrido circuito – Distancia 15 km – Alternativa a downwind	13
6.	Plano de situación general.....	14
7.	Aparcamientos	15
7.1	Aparcamiento salida Downwind	15
8.	Ceremonia de premiación y cena	16
9.	Zonas de restauración	17

1. Horario de la competición

Viernes 2 de septiembre de 2022

- 12.00 horas. Apertura aparcamiento remolques de clubes. (Plano general)
- 17.00 a 20.00 horas. Confirmación de inscripciones y recogida de dorsales
Lugar: Casa de la Juventud, Sanlúcar de Barrameda (plano general)

Sábado 3 de septiembre de 2022

- 9.30 horas. Reunión de delegados
- Lugar: Casa de la Juventud, Sanlúcar de Barrameda (plano general)
- Horario provisional y variable en función de las condiciones meteorológicas

Salida	Hora	Categorías	Recorrido
1	11.30	SS2 Mujer infantil	Circuito 3 km
2	12.00	SS2 Hombre infantil	Circuito 3 km
3.1	12.30	SS1 Cadete	Circuito 8 km
3.2	12.32	Tradicional veterano y paracanoé	Circuito 8 km
- 13:30 Ceremonia de premiación (zona de meta)			
4	16.30	SS1 juvenil, sub-23, sénior y veteranos, Tradicional sénior y OC-1 *En función del número de inscritos se realizarán en una salida o en varias	Downwind 18 km

- 19.30 Ceremonia de premiación (Teatro municipal)
- 20.00 Cena (Teatro municipal)

Domingo 4 de septiembre de 2022

- Horario provisional y variable en función de las condiciones meteorológicas

Salida	Hora	Categorías	Recorrido
1.1	9.30	SS2 Mixto Cadete, juvenil, sub-23, sénior y veterano	Circuito 8 km
1.2	9.32	SS1 Infantil hombre	Circuito 3 km
2.1	10.45	SS2 Cadetes y juveniles	Circuito 8 km
2.2	10.47	SS1 Infantil mujer	Circuito 3 km
3	12.00	SS2 Senior, sub-23 y veteranos	Circuito 8 km

- 13:00 Ceremonia de premiación (zona de meta)

El control de embarcaciones y participantes se realizará media hora antes de cada prueba.

1.1 Modificación de horarios por vientos fuertes de componente Este.

En caso de levante la organización podrá cambiar el recorrido de 8 kilómetros a 2 vueltas de 4 kilómetros cada una.

Para las categorías SS1 juvenil, sub-23, sénior y veteranos, Tradicional sénior y OC-1 se cambia el recorrido.

Sábado 3 de septiembre

Salida	Hora	Categorías	Recorrido
1	11.30	SS2 Mujer infantil	Circuito 3 km
2	12.00	SS2 Hombre infantil	Circuito 3 km
3	14.00	SS1 juvenil, sub-23, sénior y veteranos, Tradicional sénior y OC-1 *En función del número de inscritos se realizarán en una salida o en varias	Circuito 12 km
4.1	17:00	SS1 Cadete	Circuito 8 km
4.2	17.02	Tradicional veterano y paracanoé	Circuito 8 km

- 13:00 Ceremonia de premiación categoría infantil(zona de meta)
- 19.30 Ceremonia de premiación (Teatro municipal)
- 20.00 Cena (Teatro municipal)

2. Instalaciones, Comité de competición y recogida de dorsales

- La organización pone a disposición de los participantes duchas y vestuarios situadas en el pabellón municipal, el acceso es por el patio de CANE.
- El comité de competición está situado en la sala multiuso de las instalaciones del CANE.
- La confirmación de inscripciones y recogida de dorsales se realiza en la Casa de la Juventud.
- La reunión de delegados se realiza en la Casa de la Juventud
- La zona de control antidopaje estará ubicada en las oficinas del CANE.
- En la zona de meta se encuentra una carpa con avituallamiento para los deportistas que terminen la prueba.
- En el patio del CANE hay servicio de barra no gratuito, además se podrá contratar de forma anticipada un menú.

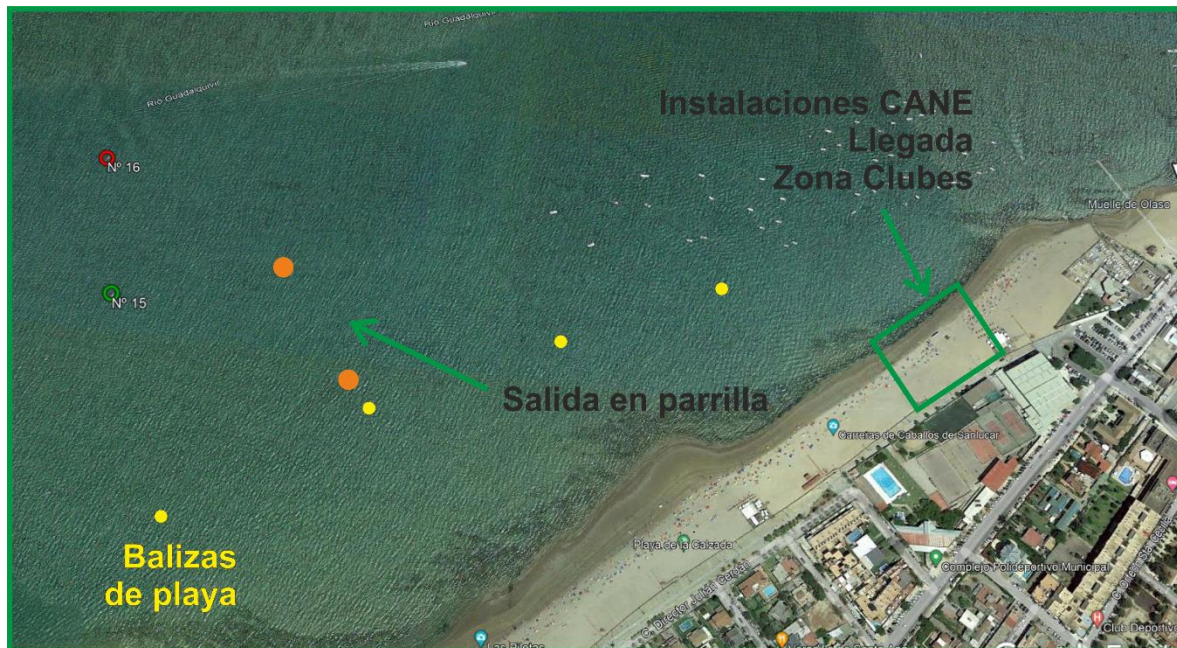
3. Salidas

Todas las salidas se realizarán tipo parrilla desde agua, exceptuando la salida del recorrido en downwind desde Chipiona que será tipo Sella desde la Playa frente a las instalaciones de Inturjovent en Chipiona.

Las salidas desde agua se realizarán frente a la playa de la Calzada en Sanlúcar de Barrameda.

El leash de seguridad deberá estar conectado al barco desde el momento de que el palista embarque hasta el desembarque.

3.1 Salidas circuito 3km, 8km y 15 km



3.2 Salida Downwind

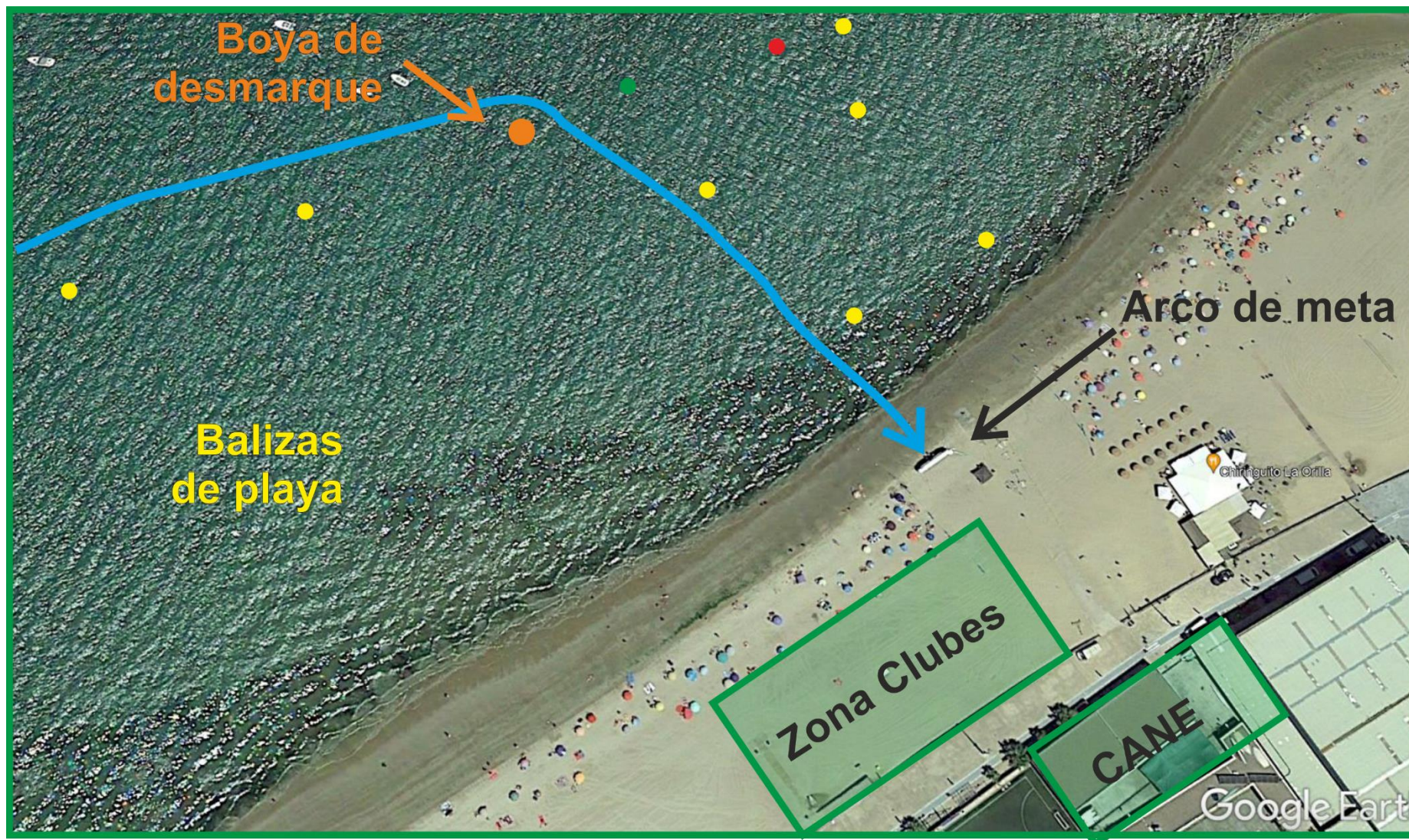


4. Llegadas

Todas las llegadas serán en la playa pasando por arco de meta, siendo necesario entrar por la meta con la pala en la mano. La organización contará con voluntarios para retirar de la orilla las embarcaciones.

En caso de las embarcaciones dobles la entrada por meta debe de ser el palista que lleve el dorsal.

La zona de meta se encuentra en la playa frente a las instalaciones de CANE.



5. Recorridos

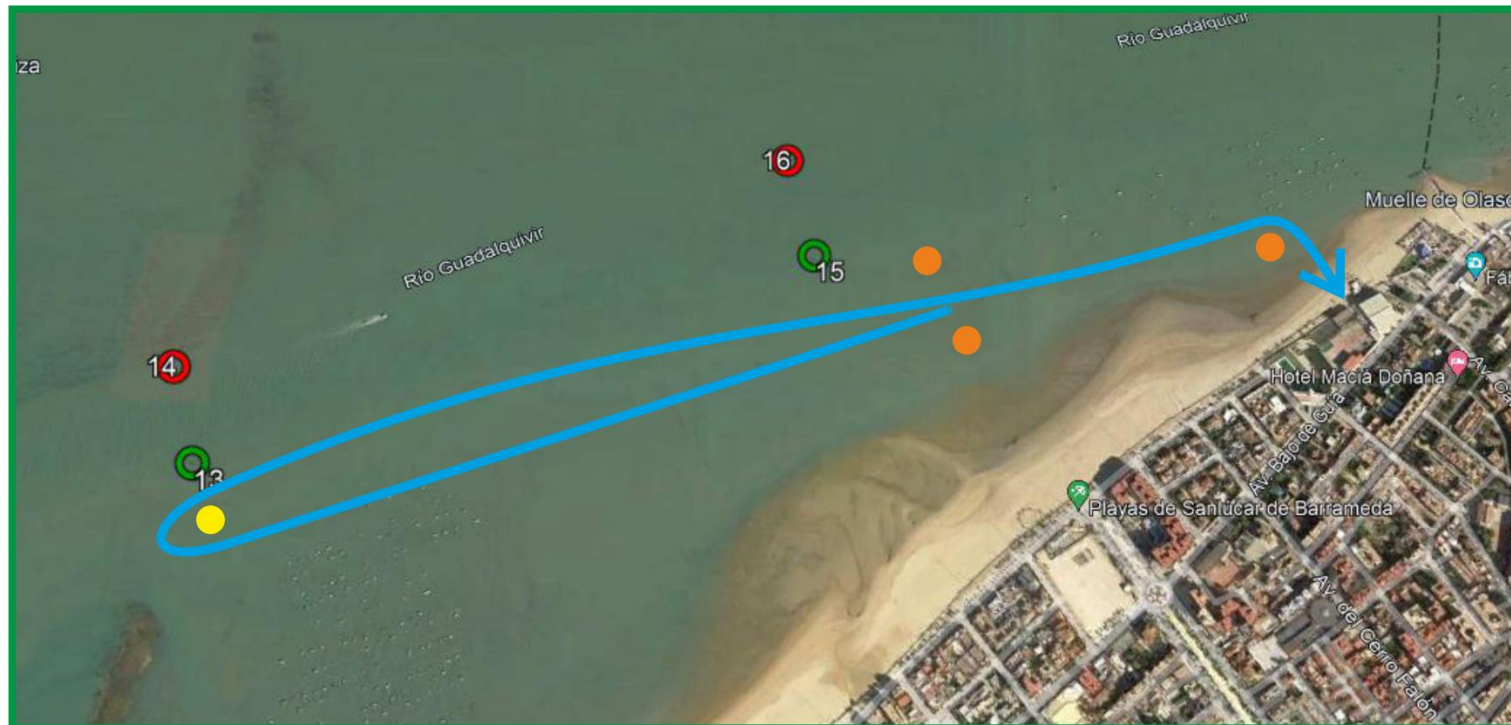
Queda totalmente prohibido entrar en la zona de baño balizada y el canal de navegación de entrada al Puerto de Sevilla, balizada por boyas verdes y rojas de gran tamaño. El tráfico por este canal de no está cortado para la prueba. La organización de la prueba no se hace responsable de los daños, ni de las sanciones que puedan acarrear navegar por dichas zonas.

5.1 Balizamiento de las pruebas

La prueba queda balizada con las siguientes boyas

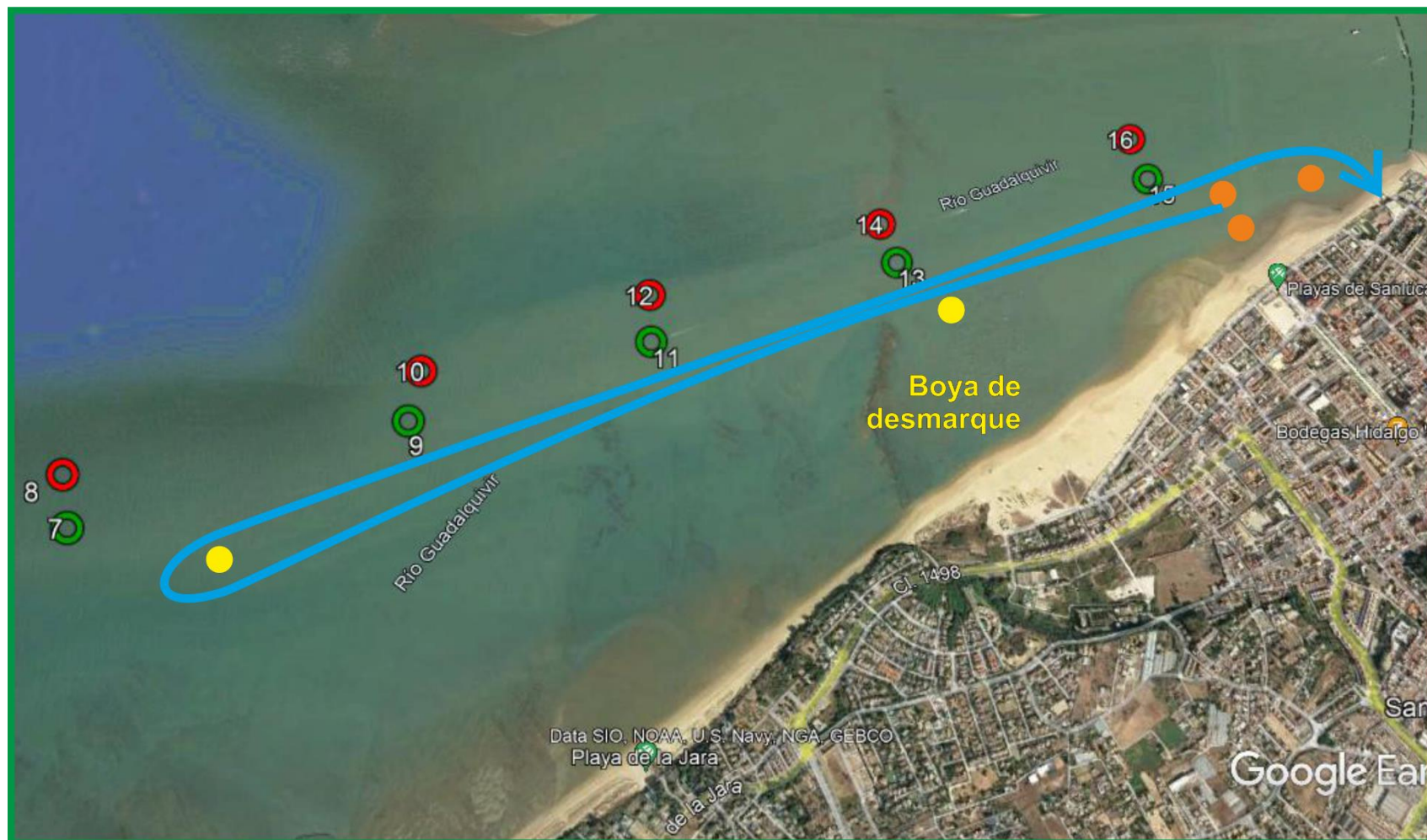
- Ciabogas, cilíndricas de 1,5m de alto. Color amarillo.
- Desmarque de entrada a meta, cilíndrica de 1m de alto. Color naranja.
- Desmarques durante el recorrido, cilíndrica 1,5 m de alto. Color amarillo.
- Salida de agua, cilíndricas de 0,80 m de alto, color naranja.

5.2 Recorrido 3 kilómetros



5.3 Recorrido 8 kilómetros

- El recorrido debe realizarse en paralelo al canal de navegación de entrada al Puerto de Sevilla, evitando bajos fondos que existen cercanos a la costa.
- Es obligatorio el paso entre la boya de desmarque y la boya nº13 (verde) del canal de navegación. El canal de navegación se distingue fácilmente por las balizas numeradas del 3 al 15, donde las boyas pares son rojas y las impares verdes.
- En caso de que las condiciones de la lámina de agua sean adversas, la organización puede acercar la ciaboga quedando el recorrido en dos vueltas, la boya de desmarque de llegada se usará como ciaboga.



5.4 Recorrido downwind – Distancia 18 km

El recorrido debe realizarse en paralelo al canal de navegación de entrada al Puerto de Sevilla, evitando bajos fondos que existen cercanos a la costa. Es obligatorio el paso entre la boya de desmarque y la boya nº1 (Roja y blanca) y la boya de desmarque y la boya nº13 (verde) del canal de navegación. El canal de navegación se distingue fácilmente por las balizas numeradas del 3 al 15, donde las boyas pares son rojas y las impares verdes.



5.5 Recorrido circuito - Distancia 15 km - Alternativa a downwind

Este recorrido es alternativo en caso de vientos fuerte de componente oeste.

- El recorrido debe realizarse en paralelo al canal de navegación de entrada al Puerto de Sevilla, evitando bajos fondos que existen cercanos a la costa.
- Es obligatorio el paso entre la boya de desmarque y la boya nº13 (verde) del canal de navegación. El canal de navegación se distingue fácilmente por las balizas numeradas del 3 al 15, donde las boyas pares son rojas y las impares verdes.
- En caso de que las condiciones de la lámina de agua sean adversas, la organización puede acercar la ciaboga quedando el recorrido en dos vueltas, la boya de desmarque de llegada se usará como ciaboga.



5.6 Recorrido circuito - Distancia 15 km - Alternativa a downwind

Este recorrido es alternativo en caso de vientos este.

- El recorrido debe realizarse en paralelo a la orilla, sin navegar dentro del canal de navegación de entrada al Puerto de Sevilla.
- El cruce del canal de navegación se realiza de forma perpendicular sin que te tenga ningún buque a la vista.
- Para evitar la entrada en el canal de navegación se respetara las 2 balizas de desmarque.
- La ciaboga se realiza girando a izquierda, en sentido anti horario.



6. Plano de situación general

La competición tiene como base las instalaciones de Club de Actividades Náuticas Esloira (CANE), situado junto al Pabellón municipal.

Este enlace es la ubicación del aparcamiento de remolques

<https://goo.gl/maps/E5ZSmCHutohNiGxz6>



7. Aparcamientos

Junto al pabellón municipal se habilita un aparcamiento para los remolques, estará vallado y con vigilancia nocturna desde las 12.00 horas del viernes hasta el domingo al terminar la competición.

En este recinto solo podrán aparcar remolques con embarcaciones. Los vehículos que porten las embarcaciones en la baca solo podrán acceder para descargar.

Para el aparcamiento se necesita una acreditación a recoger en el control de acceso del aparcamiento de remolques.

En caso de necesitar más de una plaza de remolque debe contactar a través del email info@eslorapiraguismo.com antes del miércoles 31 de agosto.

7.1 Aparcamiento salida Downwind

La salida en Chipiona se sitúa en la playa frente a las instalaciones del Albergue de Inturjoven Chipiona. El acceso a la playa se realiza por la C. Fray Diego Carmona Bohórquez, 53.

Este es el enlace con la ubicación <https://goo.gl/maps/LYztM3e8DaUKV4RA9>



8. Ceremonia de premiación y cena

- La entrega de premios se realizará tras la finalización de cada jornada en el horario publicado, exceptuando las categorías de la tarde del sábado que se entregarán antes de la cena en el Teatro Municipal.
- La cena será proporcionada por el CANE, para acceder al recinto la organización entrega una pulsera por participante y 1 por jefe de equipo. La entrega se realiza en la confirmación de inscripciones y recogida de dorsales.
- Se pone a disposición de los acompañantes pulseras con un precio de 5€, la compra hay que realizarla de forma anticipada en la recogida de dorsales o en la carpa de avituallamiento durante la jornada del sábado por la mañana.
- Tanto la ceremonia de premiación como la cena se realizarán en el Teatro Municipal las instalaciones están a unos 500 metros de las instalaciones del CANE.
- Junto al Teatro Municipal tenemos reservadas plazas de aparcamiento para los vehículos tanto para la cena como para la llegada de la salida del recorrido de downwind.
- Ubicación Teatro Municipal <https://goo.gl/maps/8CMHatMNvs2cZjis9>



9. Zonas de restauración

Cerca de las instalaciones del CANE tenemos varias zonas de restauración

- Zona de Bajo de Guía, a dos minutos del CANE, cuenta con varios restaurantes a pie de playa. Especialidad en pescados y mariscos.
 - Mirador de Doñana
 - Avante Claro
 - Poma
 - Casa Pirigüeta
 - Casa Bigote
 - La Lonja
 - Casa Juan
 - Joselito huerta
- Zona paseo marítimo, varios Chiringuitos en la misma playa.
 - Chiringuito La orilla
 - Chiringuito Inesperado
- Zona centro, 5 – 20 minutos andando desde el CANE. Multitud de bares con tapas y restaurantes.
 - Bodeguita Pepe
 - El Tapeo
 - Bar Roberto
 - Restaurante Los Corrales
 - Bar Los Caracoles
 - Bar Don Sancho
 - La Gitana
 - Bar La Barbiana
 - Casa Albino
 - Taberna Barbarroja
 - Trasiego
 - Taberna Cabildo
 - Puerta Victoria