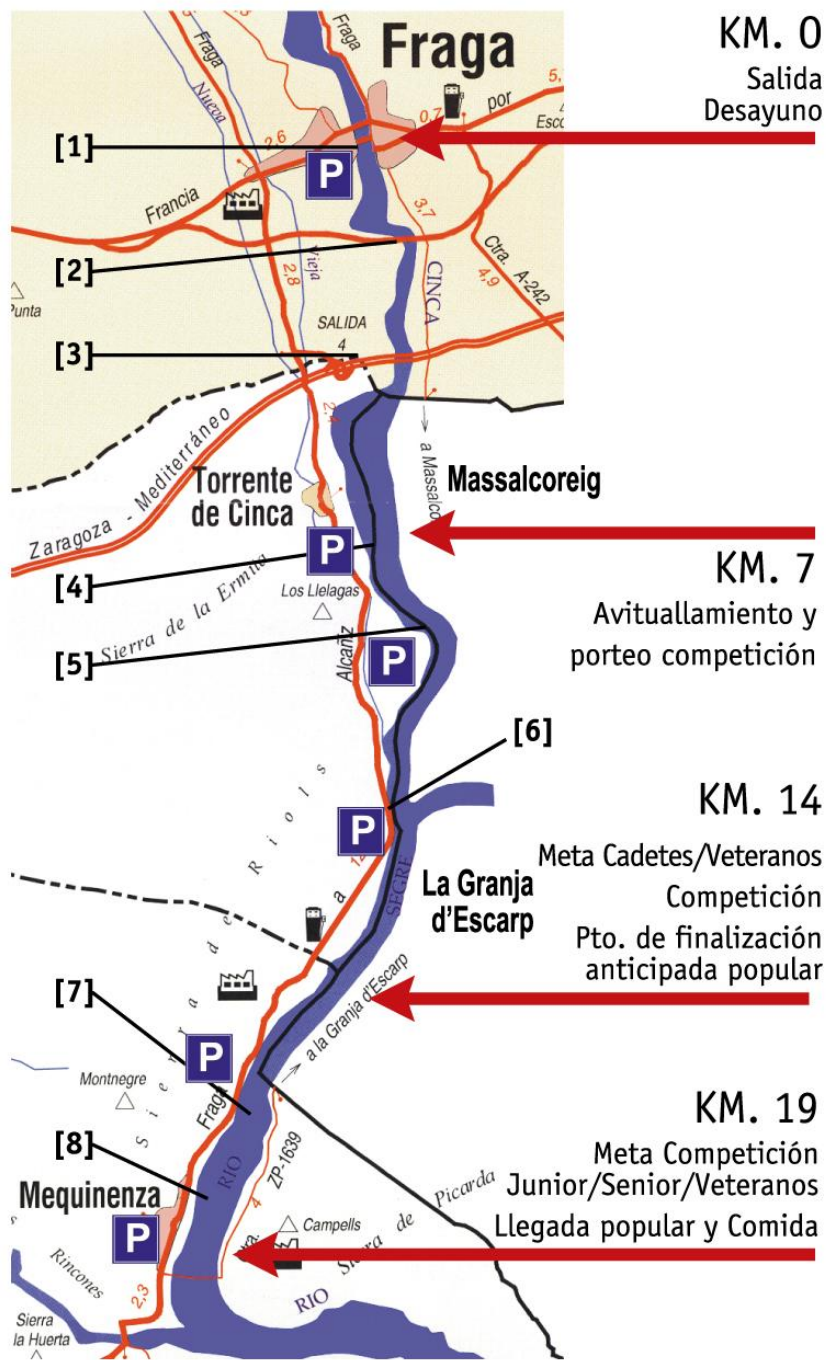


ANEXO 3.
PLANOS DE TRAYECTO Y UBICACIÓN
DE SERVICIOS
XIX DESCENSO INTERNACIONAL DEL
CINCA

- PLANO DEL TRAYECTO.
- PLANO ZONA DE SALIDA.
- PLANO ZONA COMERCIAL Y ACREDITACIONES.
- PLANO ZONA DE LLEGADA



PUNTOS DE INTERÉS PARA AFICIONADOS Y ESPECTADORES

- | | |
|---------------------------------|-------------------------|
| [1] Salida Puente de Fraga | [5] Salto de agua. |
| [2] Debajo del puente Variante | Rápidos de Torrente |
| [3] Debajo del puente Autopista | [6] Confluencia de ríos |
| [4] Zona Avituallamiento | [7] Espigón |
| | [8] Paseo Fluvial |

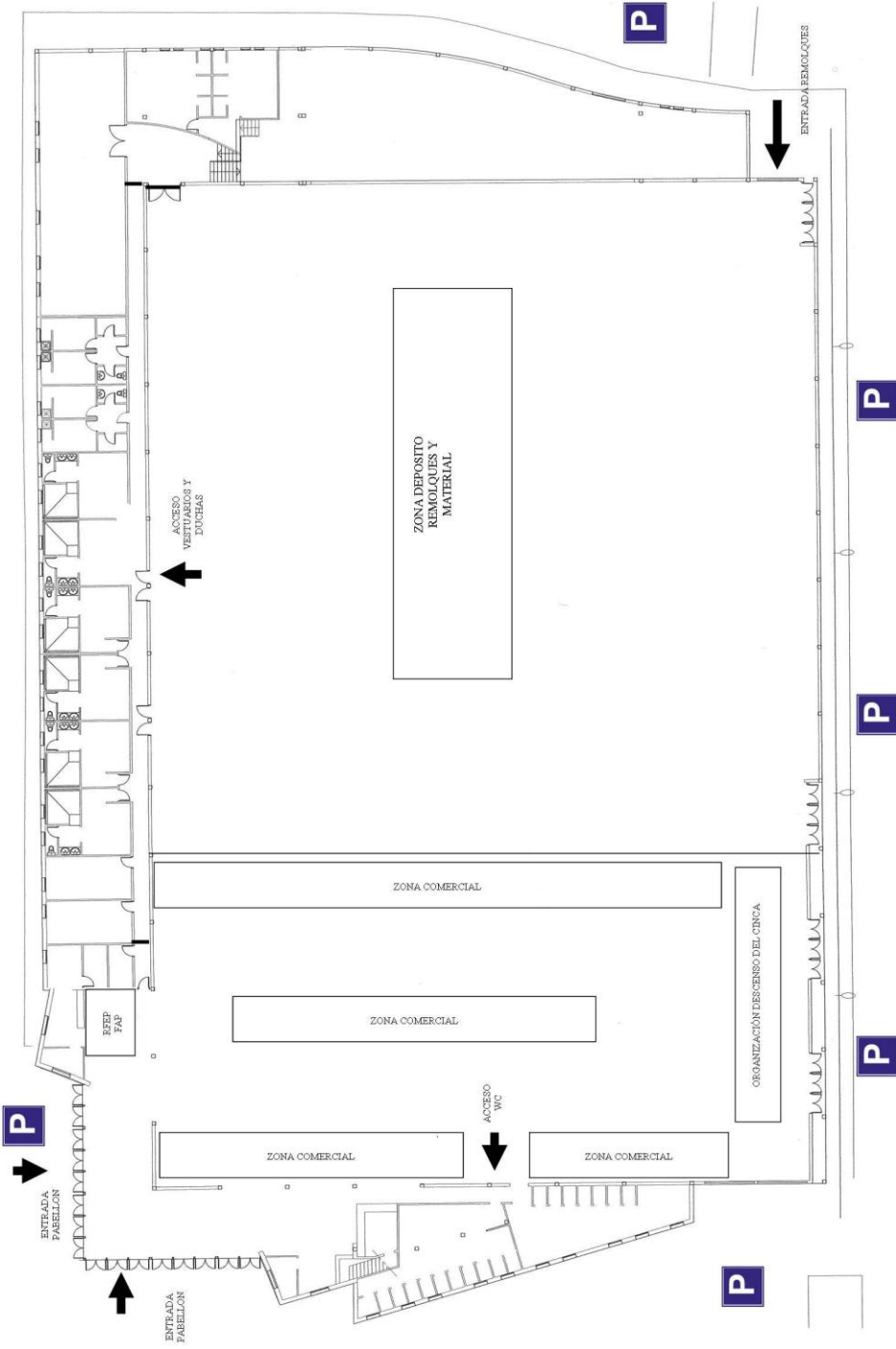
P Zonas de aparcamiento habilitadas

DESCENSO INTERNACIONAL DEL CINCA.

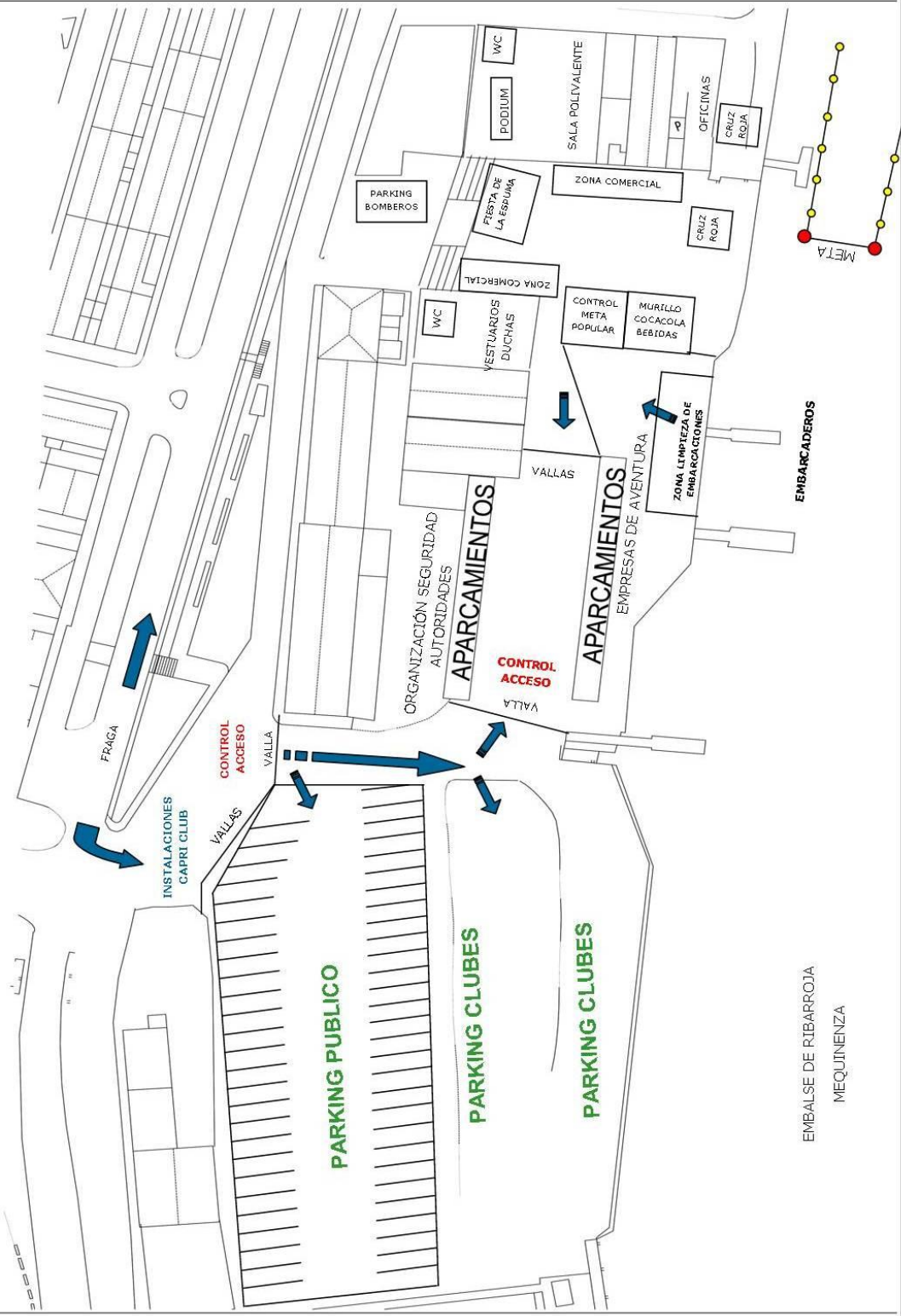
PLANO ZONA DE SALIDA CIUDAD DE FRAGA



PABELLON MULTUSOS DEL SOTET DE FRAGA. ACREDITACIONES, RECOGIDA DE DORSALES, ZONA COMERCIAL Y DEPOSITO DE MATERIAL.



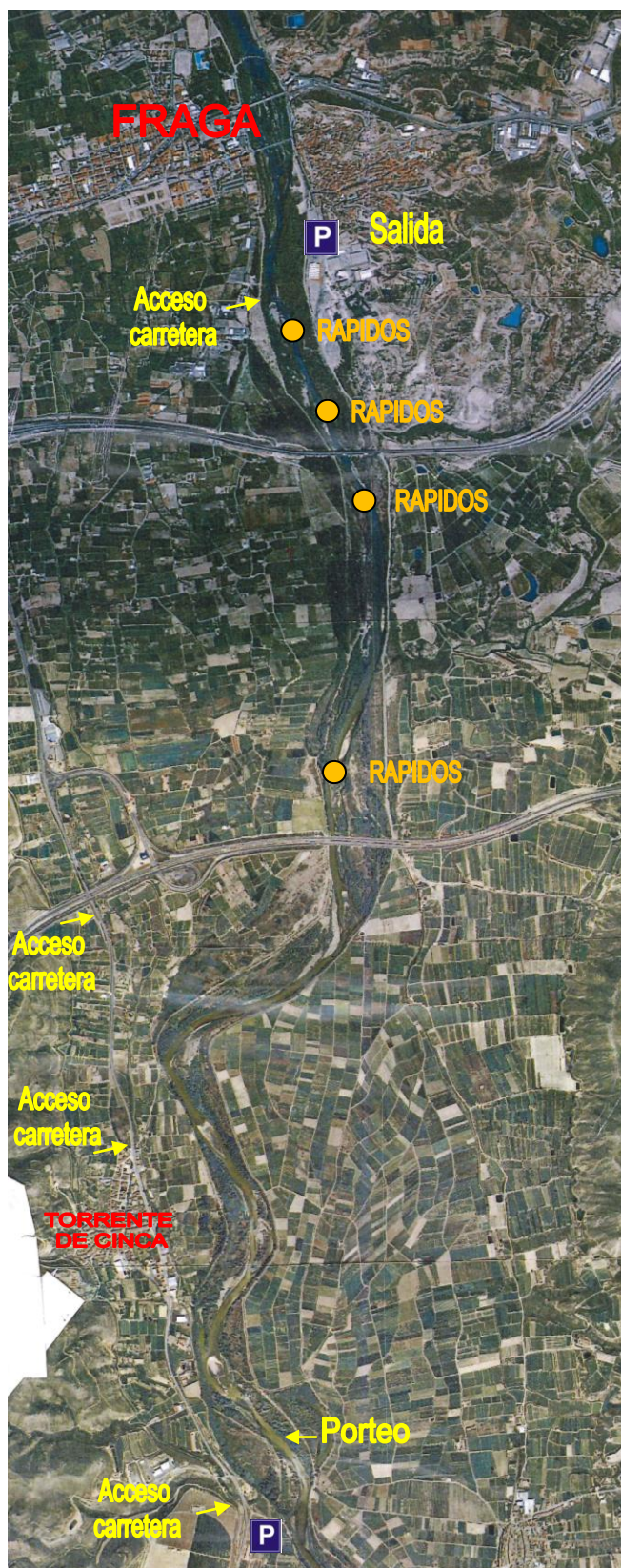
CASCO URBANO DEL MUNICIPIO DE MEQUINENZA (ZARAGOZA) ZONA DE META DESCENSO INTERNACIONAL DEL CINCA



EMBALSE DE RIBARROJA
MEQUINENZA

XIX DESCENSO INTERNACIONAL DEL CINCA.

SECTOR SALIDA – ZONA DE PORTEO



SECTOR ZONA DE PORTEO META CADETES Y VETERANOS



SECTOR META CADETES Y VETERANOS – META SENIOR MEQUINENZA

