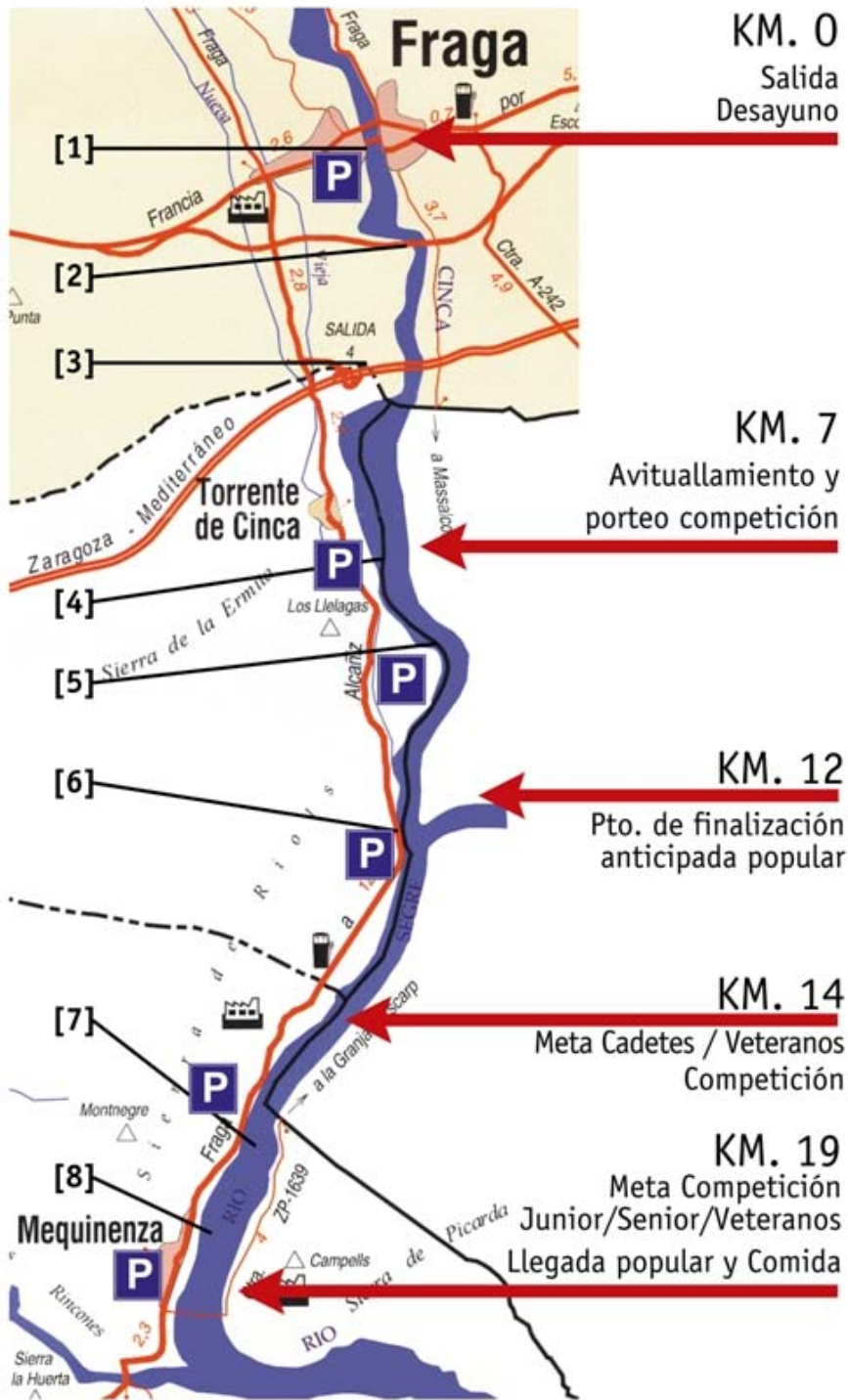


ANEXO 3.
PLANOS DE TRAYECTO Y UBICACIÓN
DE SERVICIOS
XVI DESCENSO NACIONAL DEL
CINCA

- PLANO DEL TRAYECTO.
- PLANO ZONA DE SALIDA.
- PLANO ZONA COMERCIAL Y ACREDITACIONES.
- PLANO ZONA DE LLEGADA

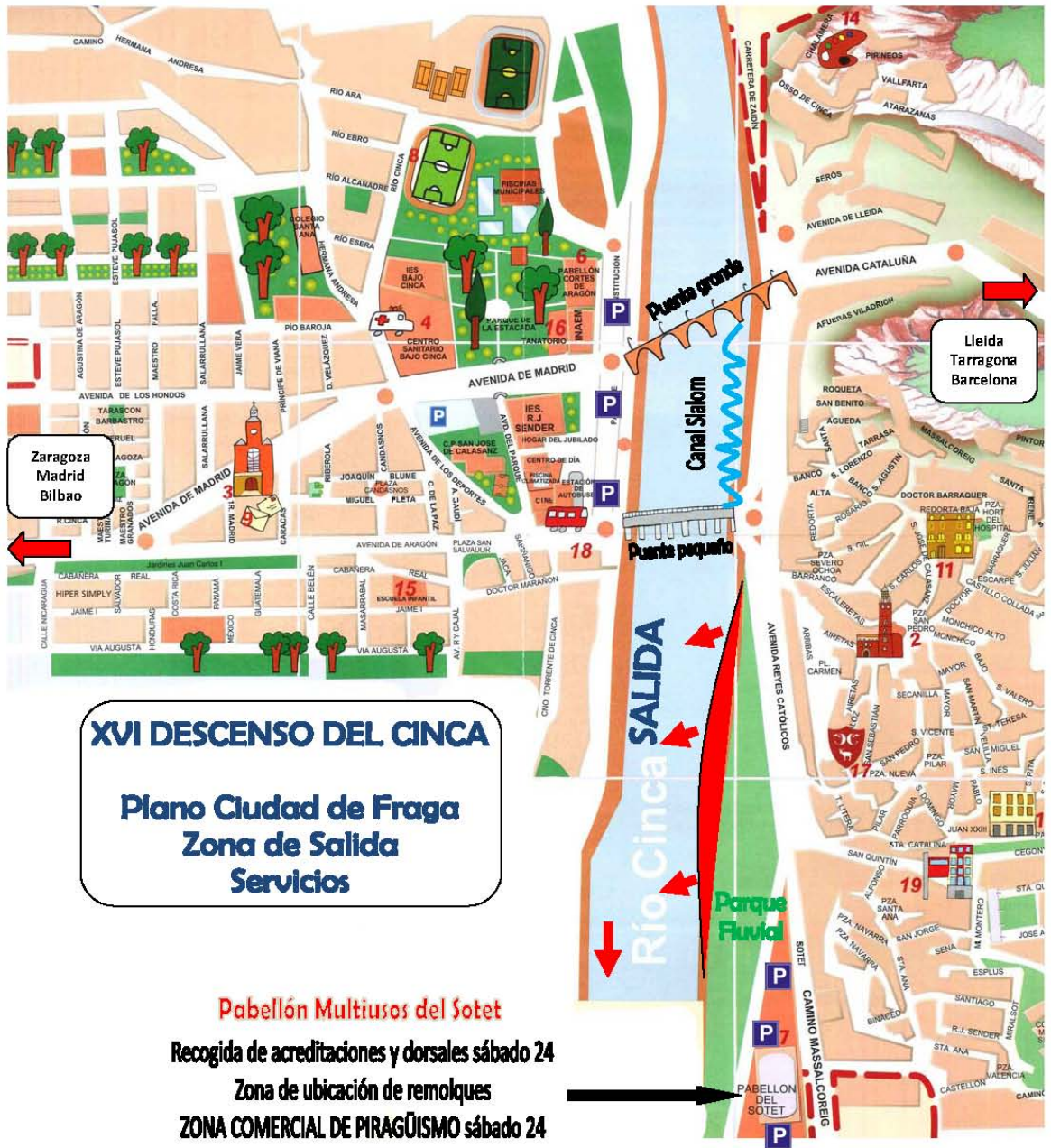


PUNTOS DE INTERÉS PARA AFICIONADOS Y ESPECTADORES

- | | |
|---------------------------------|---------------------|
| [1] Salida Puente de Fraga | [5] Salto de agua. |
| [2] Debajo del puente Variante | Rápidos de Torrente |
| [3] Debajo del puente Autopista | [6] Zona Recogida |
| [4] Zona Avituallamiento | [7] Espigón |
| | [8] Paseo Fluvial |

P Zonas de aparcamiento habilitadas

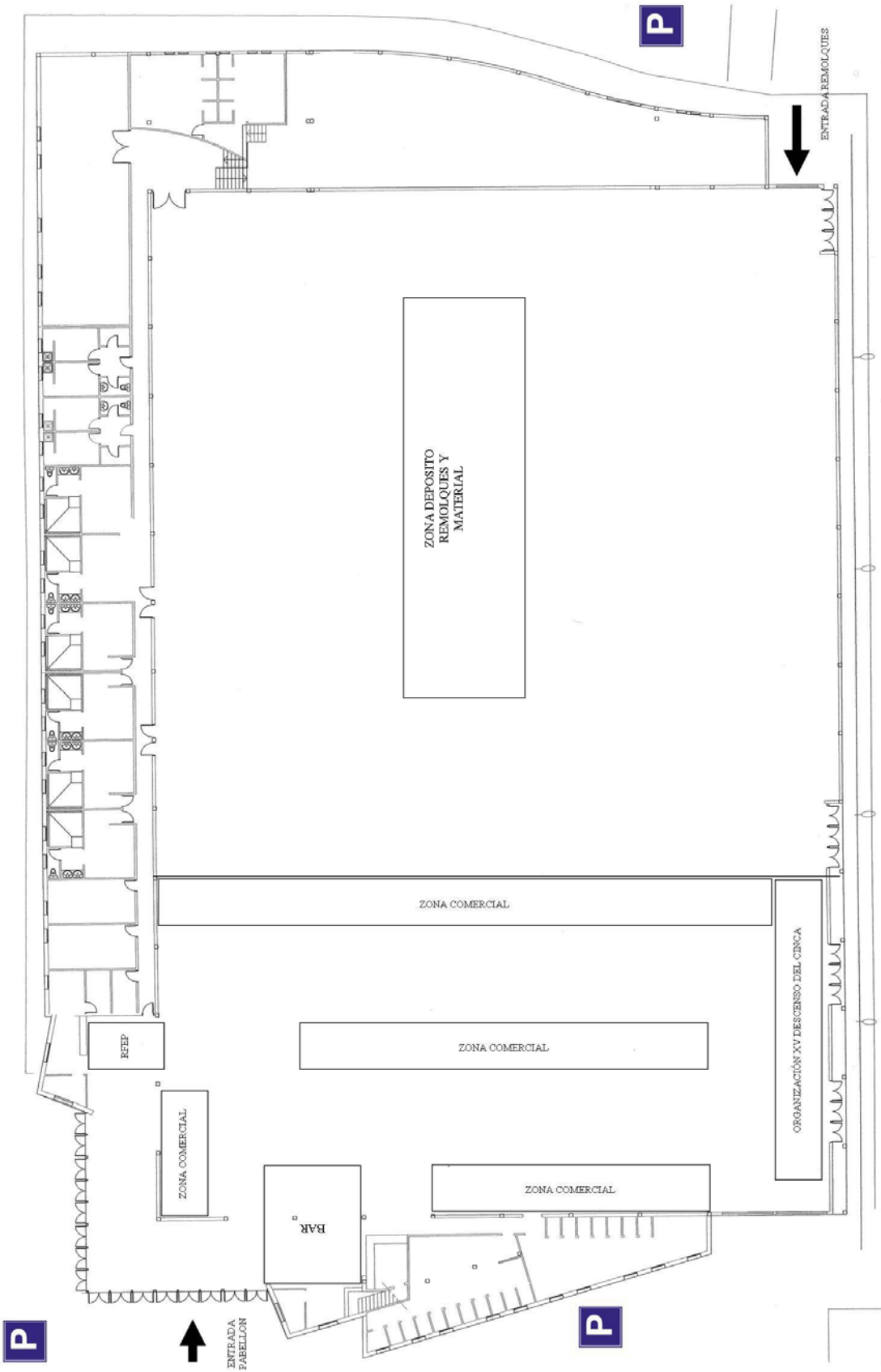
XVI DESCENSO DEL CINCA. PLANO ZONA DE SALIDA CIUDAD DE FRAGA



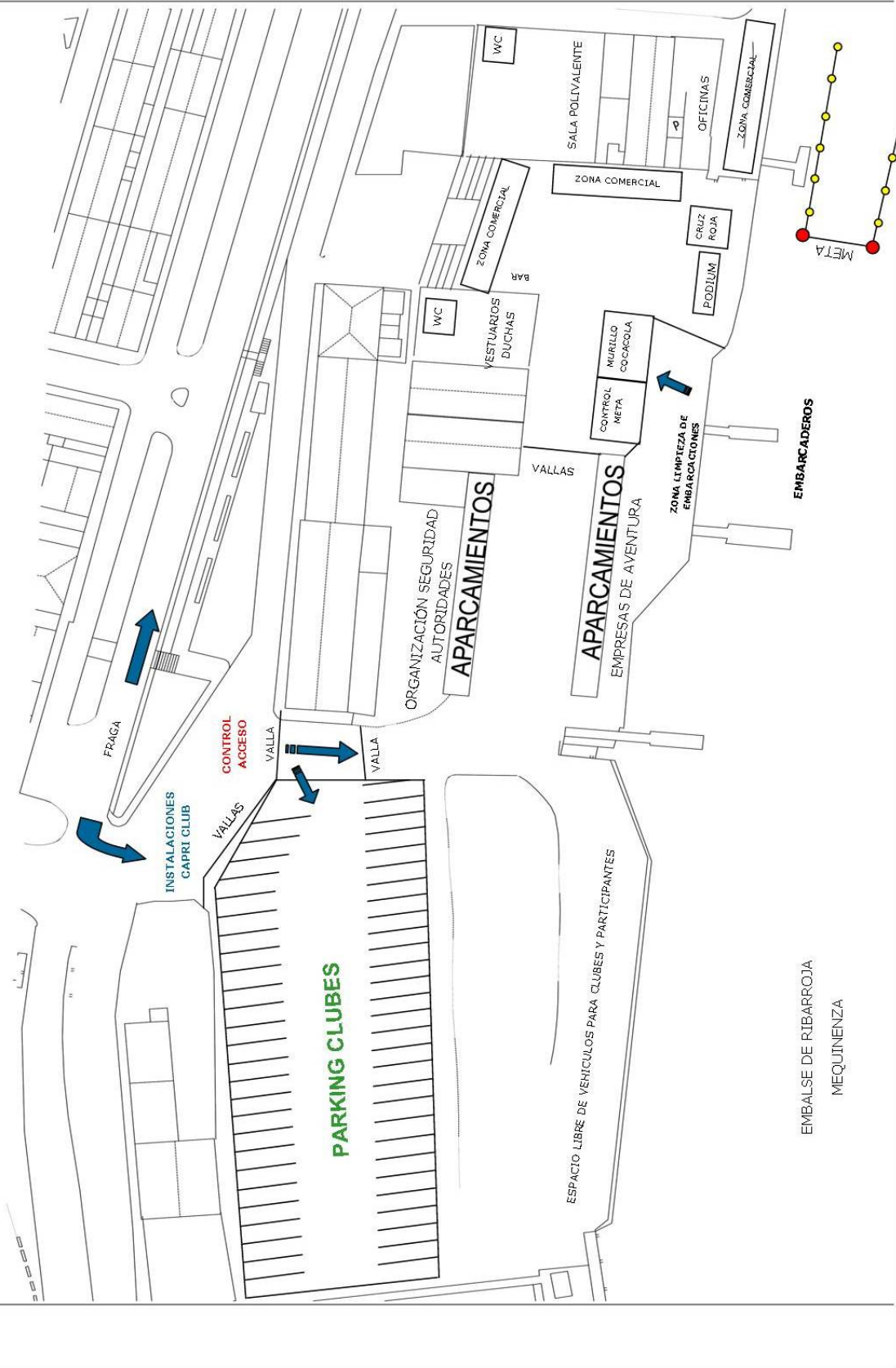
XVI DESCENSO DEL CINCA
Plano Ciudad de Fraga
Zona de Salida
Servicios

Pabellón Multiusos del Sotet
Recogida de acreditaciones y dorsales sábado 24
Zona de ubicación de remolques
ZONA COMERCIAL DE PIRAGÜISMO sábado 24

PABELLON MULTIUSOS DEL SOTET DE FRAGA. ACREDITACIONES, RECOGIDA DE DORSALES, ZONA COMERCIAL Y DEPOSITO DE MATERIAL.



CASCO URBANO DEL MUNICIPIO DE MEQUINENZA (ZARAGOZA) ZONA DE META XV DESCENSO NACIONAL DEL CINCA



XVI DESCENSO NACIONAL DEL CINCA.

SECTOR SALIDA – ZONA DE PORTEO



SECTOR ZONA DE PORTEO META CADETES Y VETERANOS



SECTOR META CADETES Y VETERANOS – META SENIOR MEQUINENZA

