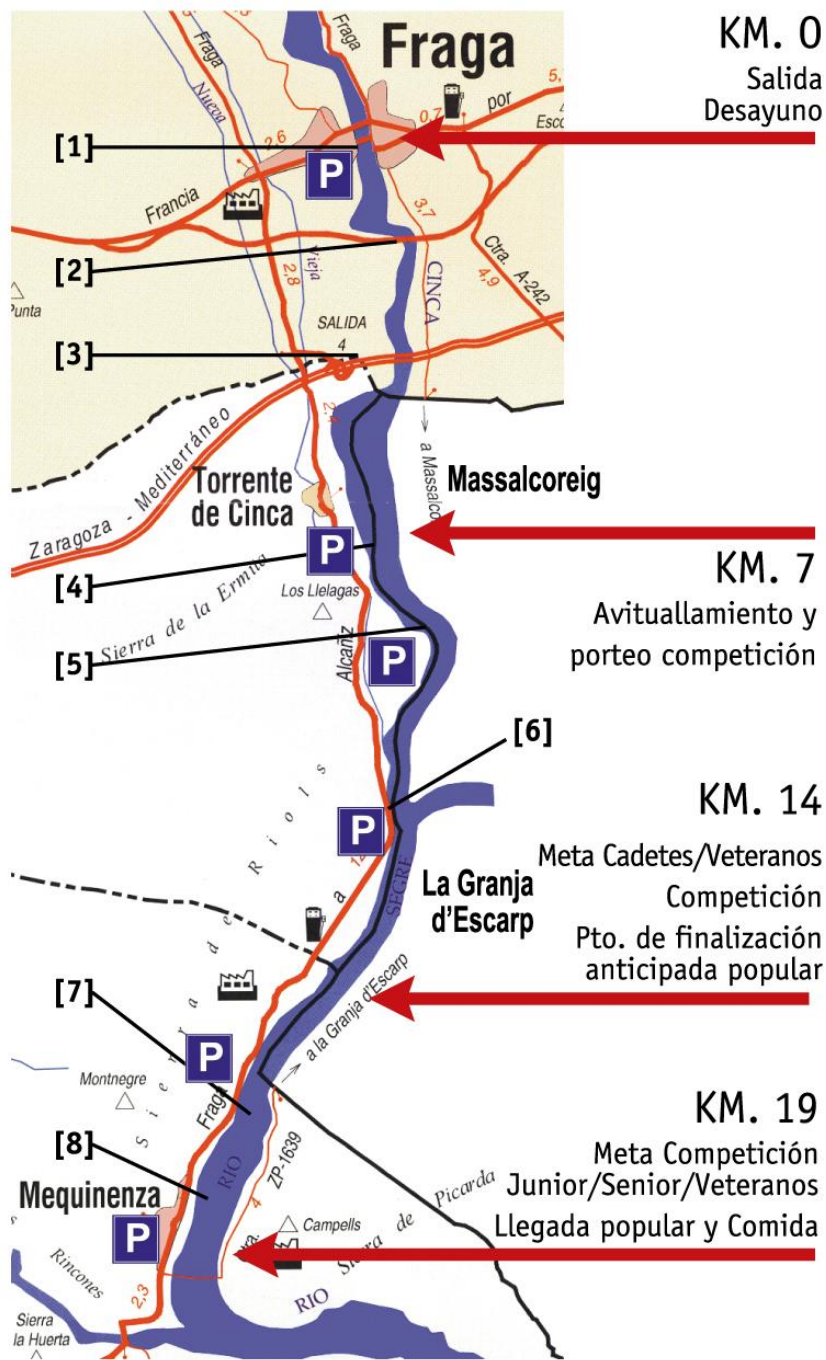


ANEXO 3.

PLANOS DE TRAYECTO Y UBICACIÓN DE SERVICIOS XX DESCENSO INTERNACIONAL DEL CINCA

- **PLANO DEL TRAYECTO.**
- **PLANO ZONA DE SALIDA.**
- **PLANO ZONA COMERCIAL Y ACREDITACIONES.**
- **PLANO ZONA DE LLEGADA**

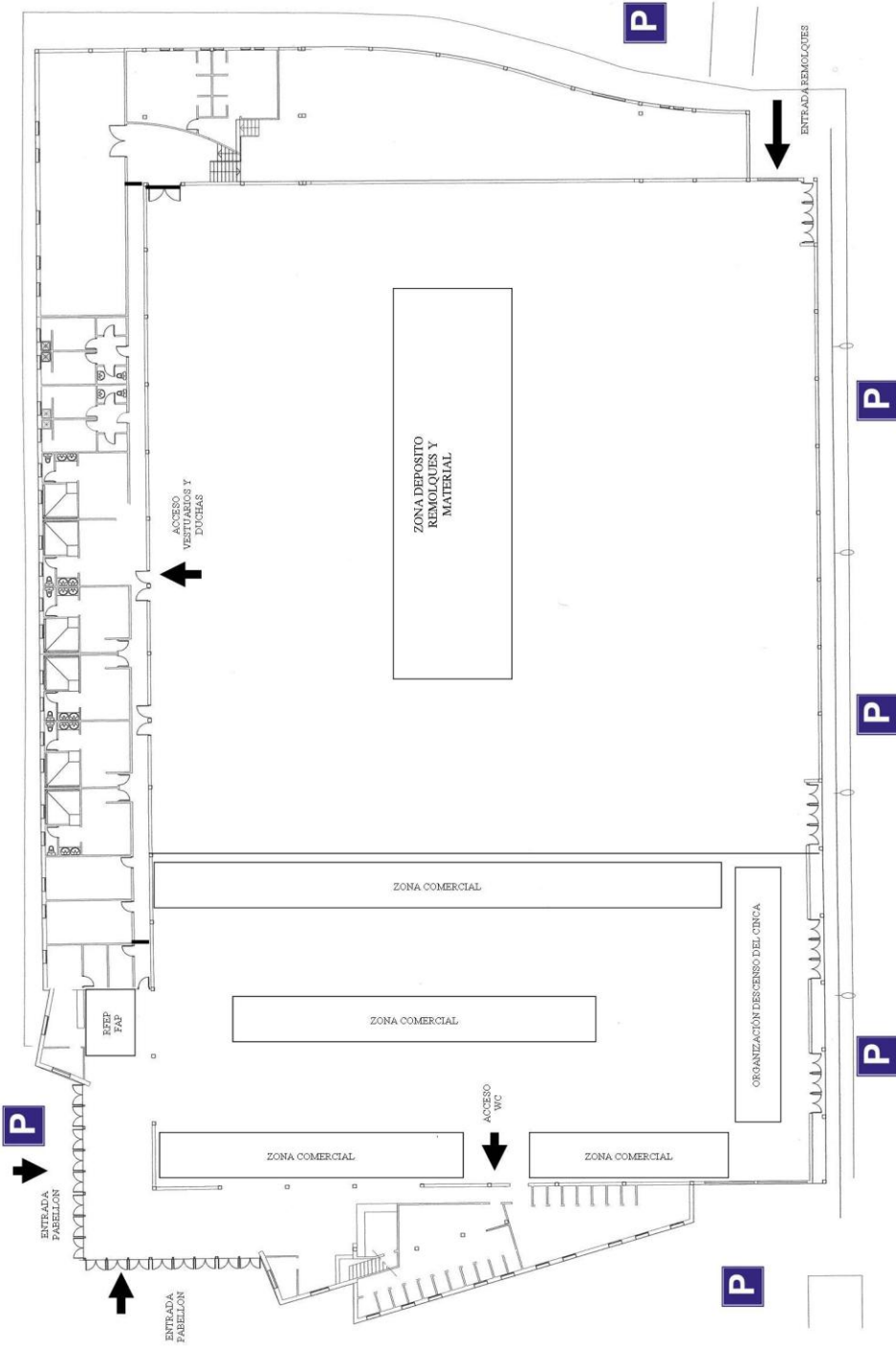


PUNTOS DE INTERÉS PARA AFICIONADOS Y ESPECTADORES

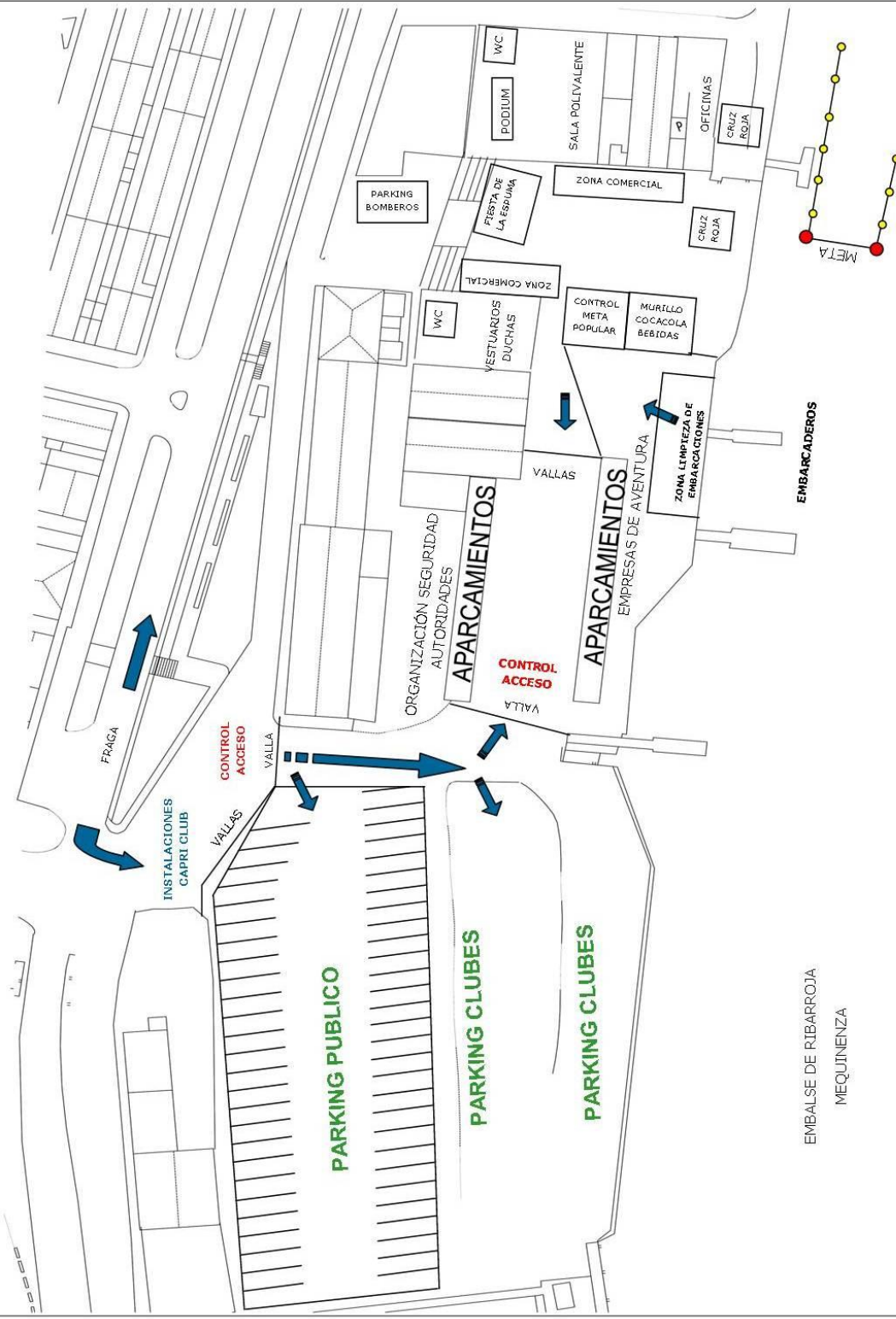
- | | |
|---------------------------------|-------------------------|
| [1] Salida Puente de Fraga | [5] Salto de agua. |
| [2] Debajo del puente Variante | Rápidos de Torrente |
| [3] Debajo del puente Autopista | [6] Confluencia de ríos |
| [4] Zona Avituallamiento | [7] Espigón |
| | [8] Paseo Fluvial |

P Zonas de aparcamiento habilitadas

PABELLON MULTUSOS DEL SOTET DE FRAGA. ACREDITACIONES, RECOGIDA DE DORSALES, ZONA COMERCIAL Y DEPOSITO DE MATERIAL.



CASCO URBANO DEL MUNICIPIO DE MEQUINENZA (ZARAGOZA) ZONA DE META DESCENSO INTERNACIONAL DEL CINCA



XX DESCENSO INTERNACIONAL DEL CINCA.

SECTOR SALIDA – PUENTE AUTOPISTA



SECTOR ZONA DE PUENTE AUTOPISTA – SALTO DE TORRENTE



SECTOR SALTO TORRENTE – META CADETES Y VETERANOS +55



